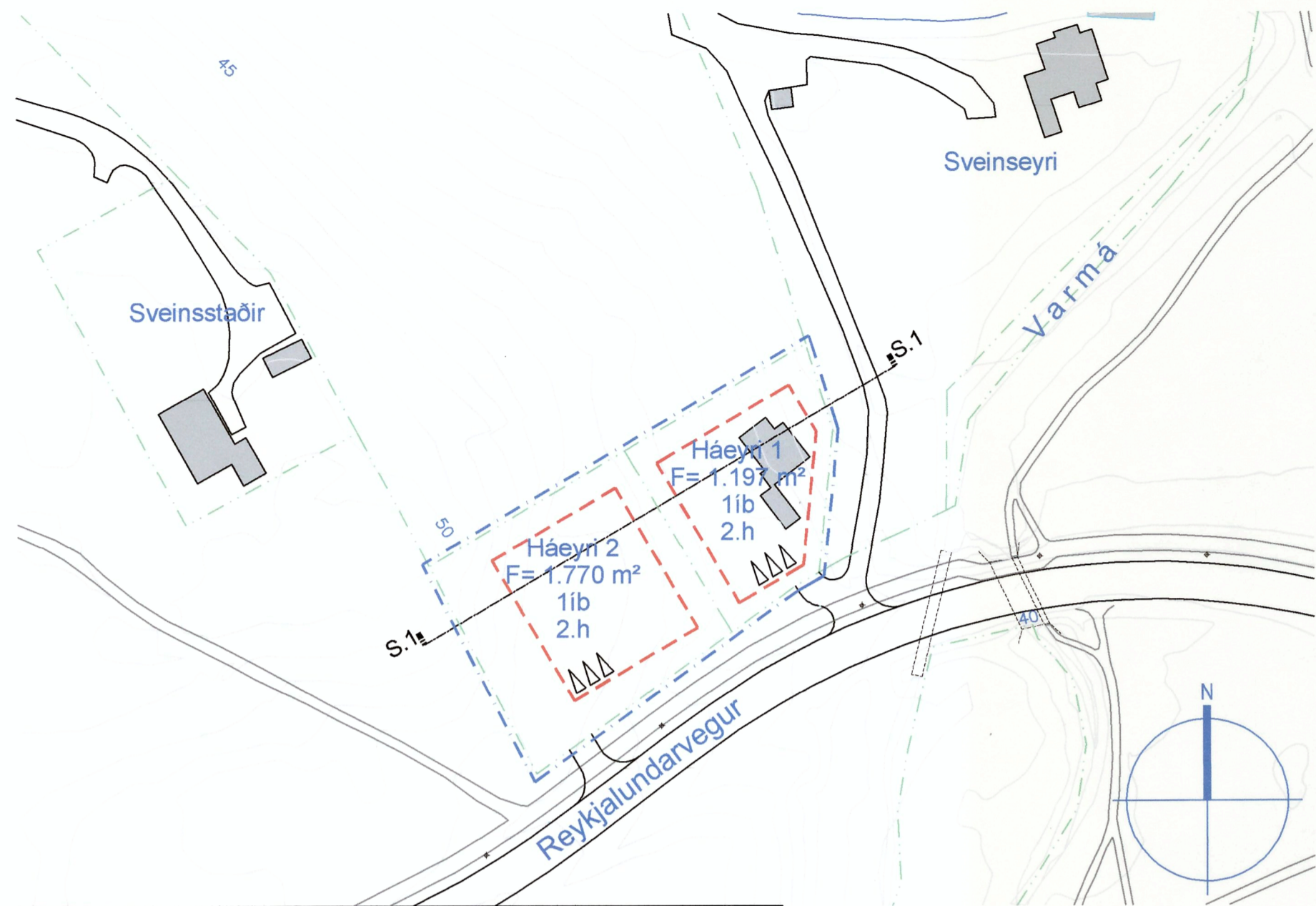
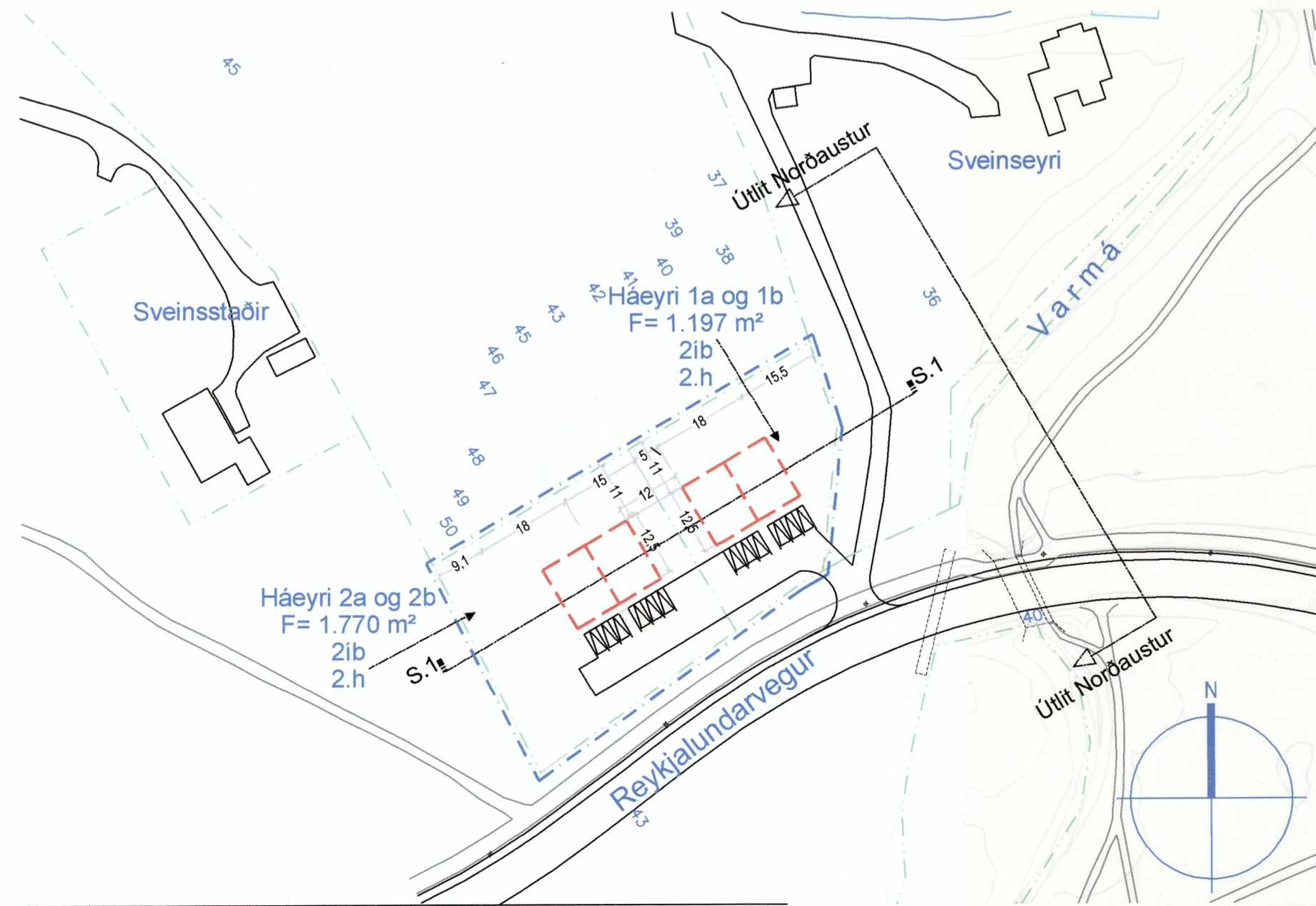


# Tillaga að breyttu deiliskipulagi fyrir Háeyri við Reykjalandarveg Mosfellsbæ.



Gildandi deiliskipulag. Samþykkt í bæjarstjórn 8. júní 2016 og birt í B-deild stjórnartíðinda 26. september 2016. Mkv. 1:1000



Tillaga að breyttu deiliskipulagi. Mkv. 1:1000

## Greinargerð

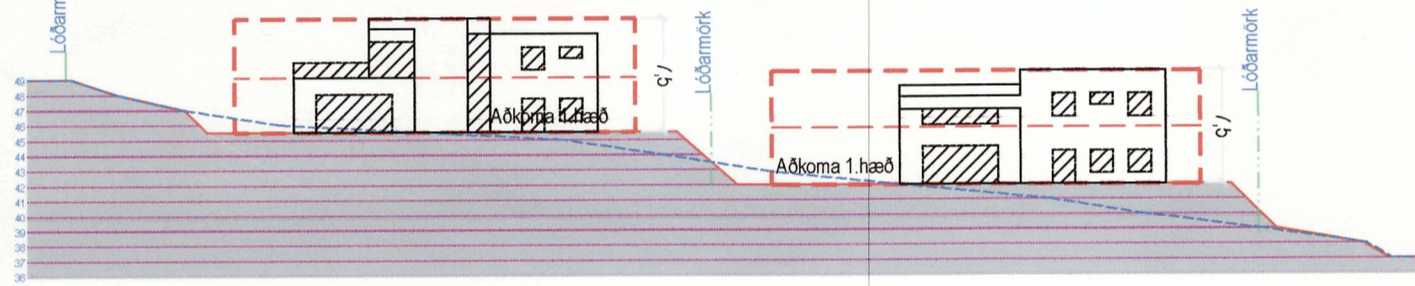
Á lóðunum nr. 1 og 2 við Háeyri við Reykjalandarveg er í gildi deiliskipulag samþykkt 2016 fyrir tvö tveggja hæða 450 m<sup>2</sup> einbýlishús á hvorum lóðinni fyrir sig. Hámarks hæð er áætluð 7.5 m miðað við aðkomuhæð. Lóðin nr. 1 er 1.197m<sup>2</sup> og nr. 2 er 1.770 m<sup>2</sup>.

Samkvæmt tillögu að breyttu deiliskipulagi er gert ráð fyrir að í stað tveggja einbýlishúsa verði heimilt að byggja tvö tveggja hæða parhús þar sem hver eining verði 9 x 12,5 m<sup>2</sup> að grunnfleti þ.e. 112,5 m<sup>2</sup> eða um 225 m<sup>2</sup> að samanlögðum gólfleti. Samanlagt byggingarmagn er því áætlað um 225 m<sup>2</sup> x 4 eða um 900 m<sup>2</sup> á báðum lóðunum. Hámarkshæð bygginga er áætluð 8.0 m miðað við aðkomuhæð. Þakform er frjálst. Miðað er við 3 bílastæði á íbúð eða samanlagt 12 bílastæði. Snúningssvæði þarf að vera milli lóða eða við enda götu fyrir þjónustubífreiðar.

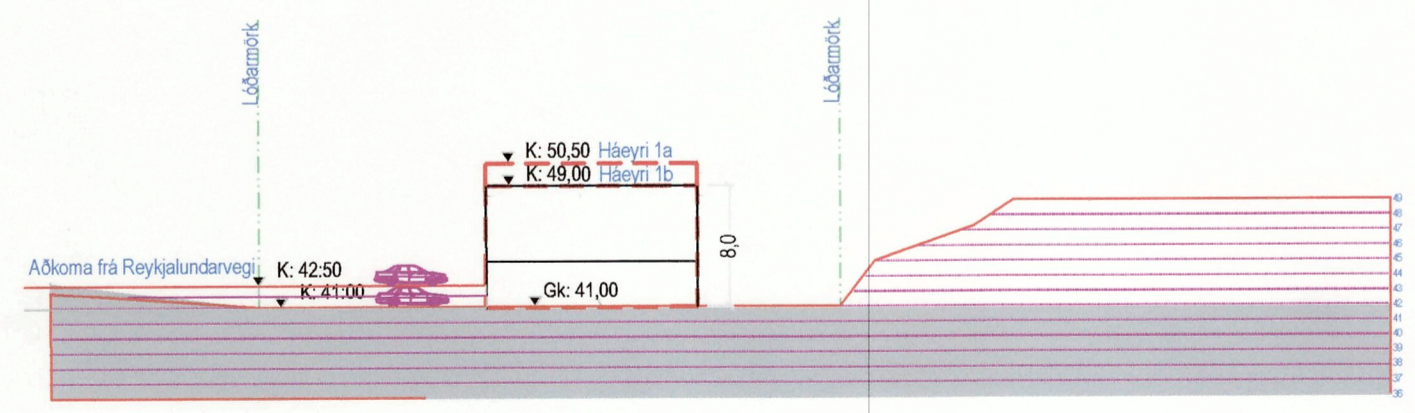
Í tillögunni er gert ráð fyrir einni innakstursleið frá Reykjalandarvegi með Sveinseyri og Eyri. Húsbýggjandi kostar og ber ábyrgð á gerð aðkomuvegar innan lóða. Huga þarf að ofanvatni af götu vegna nálægðar við Varmá.

Samhlíða þessari breytingu á deiliskipulagi er gerð breyting á aðalskipulagi bæjarins fyrir umræddar lóðir. Er það gert með tilvísun til 7. mgr. 12. gr. skipulagslaga nr. 123 / 2010 þar sem fjallað er um innbyrðis samræmi milli aðalskipulags og deiliskipulags. Aðalskipulagsbreytingin nær til töflu 4.1 á bls 31 í greinargerð Aðalskipulags Mosfellsbæjar 2011-2030 þar sem heildarfjöldi íbúða breytist úr 2 í 4 og þéttleiki byggðar breytist úr 6.7 íb/ha í 13.3 íb/ha.

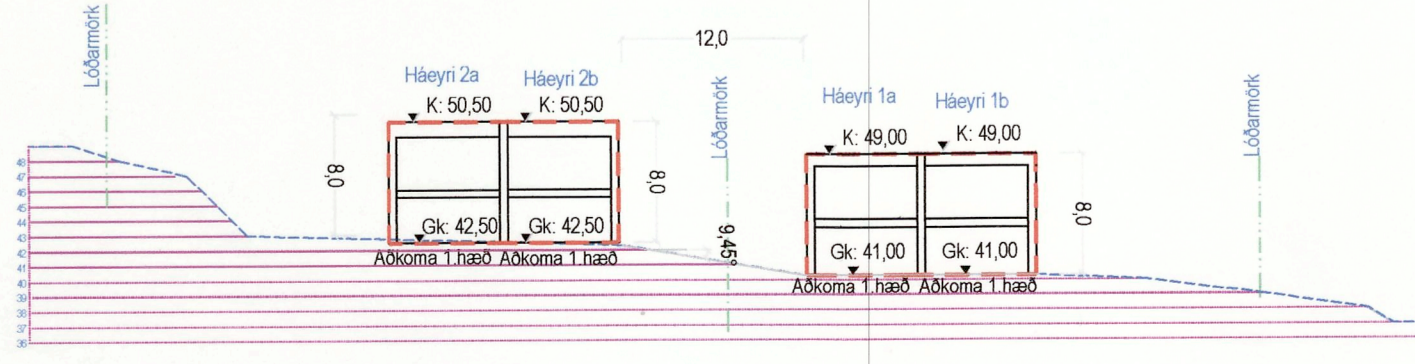
Vatnsveita, hitaveita og fráveita húsa tengjast inn á nærliggjandi veitukerfi við Reykjalandarveg. Huga þarf að kvæði um aðgengi, aðkomu og veitur við útgáfu lóðablaða.



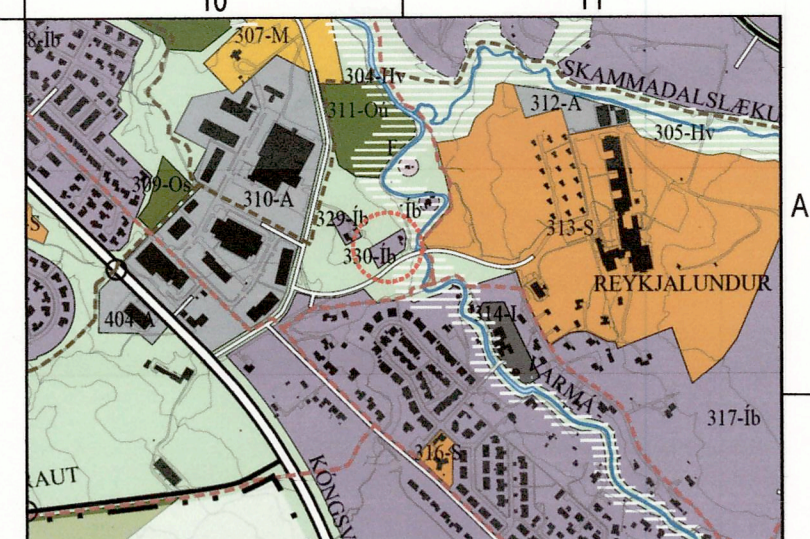
Gildandi deiliskipulag. Skýringarmynd - snið Mkv. 1:500



Tillaga að breyttu deiliskipulagi skýringarmynd - Útlit norðaustur Mkv. 1:500



Tillaga að breyttu deiliskipulagi skýringarmynd - snið 1 Mkv. 1:500



Hluti af aðalskipulagi Mosfellsbæjar 2011-2030 Staðfest 19. september 2013.

Tákn	
	Mörk deiliskipulagsvæðis
	Byggingarreitur
	Lóðarmörk
	Bílastæði
	Vegur
	Gangstétt

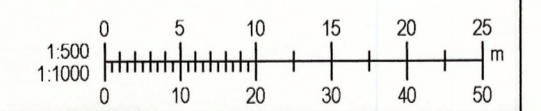
Deiliskipulag þetta sem fengið hefur meðferð í samræmi við ákvæði 1. mgr 43. gr. skipulagslaga nr. 123/2010 var samþykkt í skipulagsnefnd þann 24/2 2023 og í bæjarstjórn þann 1/3 2023.

Tillagan var auglýst frá 8/12 2022 með athugasemdafresti til 23/1 2023.

*Kristinn* Skipulagsfulltrúi Mosfellsbæjar

Auglýsing um gildistöku breytingarinnar var birt í B-deild Stjórnartíðinda þann \_\_\_\_\_ 20\_\_.

Uppfært og breytt: 14.02.2023  
Aðkomuæð snúið frá eftir auglýsingu. Núverandi aðkoma Háeyrar áfram nýtt, en nú sem aðkoma beggja lóða.  
Upplýsingar um veitur og kvæði innfærðar



**KRark** Kristinn Ragnarsson arkitekt ehf.  
Hilðasmári 19 - 2.hæð · 201 Kópavogur · Ísland  
S. 564.2255 · Fax. 544.4225  
Kt. 581298.3589 · www.krark.is · krark@krark.is

Háeyri 1 og 2			
Mosfellsbær			
Landnúmer:	125413, 225778	Staðgreinir:	1604-1-9600080
Parhús			
Tillaga að deiliskipulagi			
Deiliskipulag			
Hönnun:	KR / AI	Verknúmer:	07058BD
Verkefnastjóri:	AI	Mælikvarði:	1:1000
Teiknaði:	AI/HI	Dagsetning:	02.01.2023
Yfirfarið:	AI / KR	Blað:	Útgáfa:
Samþykkt:	Kristinn Ragnarsson Kt. 120944.2669	U101	-